


KATASTR		
BEDŘICHOV U JIHILAVY		
PARCELNÍ ČÍSLO	DRUH POVRCHU	
332 / 33		334 / 2
DLAŽBA	ZELEŇ	ZELEŇ
		521 / 9

MĚŘÍTKA 1:500/200

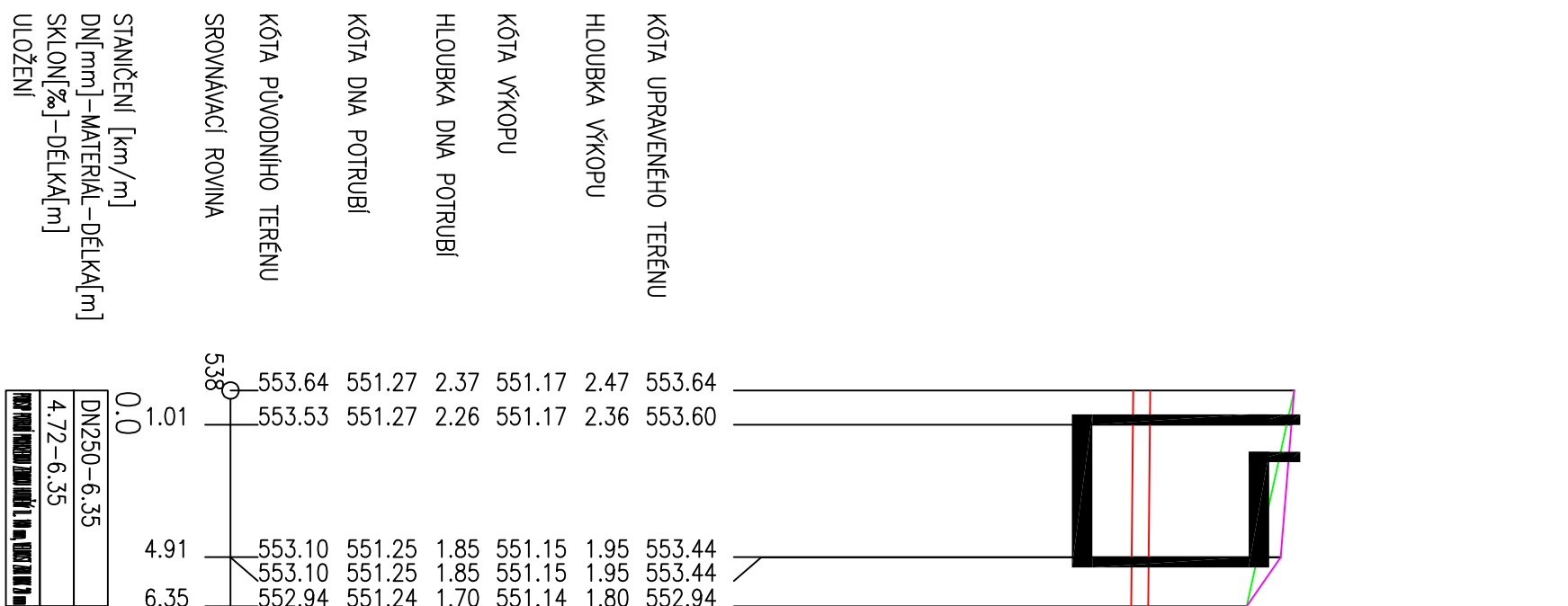
2 x 2000 m<sup>3</sup>



KATASTR	BEĐICHOV U JIHLY	
DRUH POVRCHU	ZELEN'	
V8		V8c


MERITKA 1:200/100

LEGENDA TYPŮ ČAR  
PŮVODNÍ TERÉN  
UPRAVENÝ TERÉN



ZAKRESY PODZEMNICH INŽENÝRSKÝCH SÍTÍ JSOU POUŽE ORIENTAČNÍ A NESLÓUŽÍ JAKO VÝTVŮRACÍ VÝKRES. PŘED ZAHÁJENÍM VLASTNÍ PRÁČI MUSÍ STAVEBNÍK ZAJISTIT JEJICH VYTVOŘENÍ PŘÍSLUŠNÝMI SPRÁVCI SÍTÍ A JEJICH OZNAČENÍ DLE PLATNÝCH PŘEDPISŮ.

VÝŠKOPISNÝ SYSTÉM: BpV  
POLOHOPISNÝ SYSTÉM: S-JTSK

Kreslí: D. KREJČÍČKA	Projekční: ING. COUFAL, Ph.D.	Hlavní projektant: ING. COUFAL, Ph.D.	Techn. kontrola: ING. KRAŠAL, Ph.D.
Kraj: VYSOČINA	Město: JIHLAVA	Obec: JIHLAVA	
			
Soubor: D1.2.4 – Odberné potrubí – podélný profil, dwg Formát: 5 x A4 Datum: BŘEZEN 2024 Stupeň: DPS			
Název stavby: <b>POSÍLENÍ VODOVODNÍ SÍŤE          VODOJEM BUKOVNO – JIHLAVA</b>		Č. zakázky: 5265/002 Měřítko: 1:500/200, 1:200/100 Číslo přílohy: D1.2.4	
Příloha: ODBĚRNÉ POTRUBÍ – PODELNÝ PROFIL			